



**PRÉFET
DU PAS-DE-CALAIS**

*Liberté
Égalité
Fraternité*

**Direction départementale
des territoires et de la mer
Délégation à la mer et au littoral**

Service des Affaires Maritimes et du Littoral
Unité encadrement et contrôle des activités maritimes
pôle cultures marines

Arras, le

19 MARS 2024

**ARRÊTÉ PRÉFECTORAL PORTANT CLASSEMENT DE SALUBRITÉ
DES ZONES DE PRODUCTION ET DE REPARCAGE
DE COQUILLAGES VIVANTS DU DÉPARTEMENT DU PAS-DE-CALAIS**

- Vu** le règlement (CE) n° 852/2004 du 29 avril 2004 modifié relatif à l'hygiène des denrées alimentaires ;
- Vu** le règlement (CE) n° 853/2004 du 29 avril 2004 modifié fixant des règles spécifiques d'hygiène applicables aux denrées alimentaires d'origine animale;
- Vu** le règlement (CE) n° 854/2004 du 29 avril 2004 modifié fixant les règles spécifiques d'organisation des contrôles officiels concernant les produits d'origine animale destinés à la consommation humaine;
- Vu** le règlement (CE) n° 2073/2005 du 15 novembre 2005 concernant les critères microbiologiques applicables aux denrées alimentaires ;
- Vu** le règlement (CE) n° 1881/2006 modifié par le règlement n° 1259/2011 portant fixation des teneurs maximales pour certains contaminants dans les denrées alimentaires ;
- Vu** le code rural et de la pêche maritime, notamment les livres II et IX ainsi que ses articles R.231-35 à R.231-43 relatifs aux conditions sanitaires de production et de mise en marché des coquillages vivants ;
- Vu** le décret n° 2010-146 du 16 février 2010 relatif au pouvoir des préfets, à l'organisation et à l'action des services de l'état dans les régions et les départements;
- Vu** le décret du 20 juillet 2022 portant nomination de M. Jacques BILLANT, préfet, en qualité de préfet du Pas-de-Calais (hors-classe) à compter du 10 août 2022 ;
- Vu** le décret du 9 mai 2023 portant nomination de M. Christophe MARX en qualité de secrétaire général de la préfecture du Pas-de-Calais et sous-préfet d'Arras ;
- Vu** l'arrêté ministériel du 6 novembre 2013 relatif au classement, à la surveillance et à la gestion sanitaire des zones de production et des zones de reparcage des coquillages vivants;
- Vu** l'arrêté ministériel du 6 novembre 2013 fixant les tailles maximales des coquillages juvéniles récoltés en zone C et les conditions de captage et de récolte du naissain en dehors des zones classées;
- Vu** l'arrêté du Préfet de région Haute-Normandie n° 50/2014 du 17 juillet 2014 réglementant l'exercice de la pêche maritime de loisir s'exerçant à pied dans les départements du Pas-de-Calais et de la Somme ;

Vu l'arrêté Préfet du Pas-de-Calais du 27 janvier 2021 portant classement de salubrité des zones de production de coquillages vivants du Pas-de-Calais ;

Vu l'arrêté du Préfet du Pas-de-Calais n° 2023-10-93 du 19 décembre 2023 accordant délégation de signature à M Christophe MARX, secrétaire général de la préfecture du Pas-de-Calais ;

Considérant les résultats des analyses microbiologiques et chimiques effectuées par l'IFREMER repris dans le rapport « Evaluation de la qualité des zones de production conchylicoles – période 2020-2022 - départements du Nord, du Pas-de-Calais et de la Somme - édition 2023 » ;

Considérant les résultats des analyses microbiologiques effectuées durant l'année 2023 sur les coquillages fouisseurs présents dans la zone de production 6280.00 dans le cadre du réseau de suivi microbiologique REMI ;

Considérant l'avis émis par les membres des commissions départementales de suivi sanitaire des zones de production des coquillages vivants du Pas-de-Calais réunie le 12 décembre 2023 et de la Somme réunie le 19 janvier 2024 ;

Considérant l'avis émis par les membres de la commission des cultures marines en application de l'article R.231-37 du code rural et de la pêche maritime lors de la réunion du 15 février 2024 ;

Sur proposition du secrétaire général de la Préfecture du Pas-de-Calais et du directeur départemental des territoires et de la mer du Pas-de-Calais ;

Arrête

Article 1^{er} – Groupes de coquillages soumis à classement

Conformément à l'article R.213-35 du code rural et de la pêche maritime, on entend par « coquillages » les espèces marines appartenant aux groupes des mollusques bivalves, des gastéropodes, des échinodermes et des tuniciers.

Les coquillages sont répartis en trois groupes distincts en regard de leur physiologie et de leur aptitude à la purification :

- Groupe 1** Les gastéropodes filtreurs, les échinodermes et les tuniciers (exemples : crépidules, oursins).
- Groupe 2** Les bivalves fouisseurs, c'est à dire les mollusques bivalves filtreurs dont l'habitat est constitué par les sédiments (exemples : coques, tellines).
- Groupe 3** Les bivalves non fouisseurs, c'est à dire les autres mollusques bivalves filtreurs (exemples : moules, huitres).

Les pectinidés (coquilles saint Jacques, pétoncles ...), les gastéropodes non filtreurs (bulots, bigorneaux, patelles, ormeaux ...) et les échinodermes (oursins, holothuries...) ne sont pas concernés par ce classement sanitaire. Ils peuvent donc par défaut être récoltés dans les zones non classées citées à l'annexe 1.

Article 2 – Catégories de classement

Sur la base de résultats microbiologiques et chimiques, un classement sanitaire est défini pour chaque groupe de coquillages dans les zones de production (à l'exception des zones à exploitation occasionnelle dites « à éclipse »).

En fonction des niveaux de contamination, le classement de salubrité est défini selon trois classes :

Classement « A » : les coquillages peuvent être récoltés pour la consommation humaine directe.

Classement « B » : les coquillages peuvent être récoltés, mais ne peuvent être mis sur le marché pour la consommation humaine qu'après avoir subi un traitement dans un centre de purification ou après reparcage.

Classement « C » : les coquillages peuvent être récoltés, mais ne peuvent être mis sur le marché qu'après un reparcage de longue durée ou après avoir subi un traitement destiné à éliminer les micro-organismes pathogènes (stérilisation ou traitements par la chaleur définis au 5° du A du chapitre II de la section VII de l'annexe III du règlement (CE) n° 853/2004 du 29 avril 2004 modifié sus-visé).

Zone classée « I » : zones où il est strictement interdit d'élever ou de pêcher tout type de coquillages à titre professionnel ou de loisir.

La pêche sur les **zones à exploitation occasionnelle « EO »** dites « à éclipse » est soumise à autorisation préalable selon des conditions particulières fixées par arrêté préfectoral. L'absence de suivi sanitaire interdit toute pêche en dehors des périodes d'exploitation.

Article 3 – Classement et délimitations

L'emplacement, les limites et le classement des zones de production des coquillages vivants prévus au A du chapitre II de l'annexe II du règlement (CE) n° 854/2004 du 29 avril 2004 modifié susvisé situées en milieu ouvert sur le littoral du département du Pas-de-Calais sont définis en **annexe 1** du présent arrêté. Chaque zone de production est définie par un numéro d'identification et des références géographiques.

Les zones à exploitation occasionnelle dites « à éclipse » sont identifiées en **annexe 2**. Aucun classement n'est précisé mais bénéficient d'un suivi sanitaire particulier au moment de leur exploitation. Les conditions d'exploitation et la qualité sanitaire de ces zones seront déterminées au moment de leur ouverture par arrêté préfectoral.

Les zones non classées pour les trois groupes de coquillages dans lesquelles aucune activité ne peut avoir lieu sont identifiées en « zones interdites à la pêche et à l'élevage de tous coquillages » en **annexe 3**. Dans ces secteurs, la récolte de tous les coquillages définis au 1^{er} alinéa de l'article 1 ci-dessus est interdite.

L'emplacement, les limites et le classement des zones de reparcage qui satisfont à la qualité sanitaire des zones de production classées en « A » conformément aux points A, B et C du chapitre II de la section VII de l'annexe III du règlement (CE) n° 853/2004 du 29 avril 2004 modifié susvisé des coquillages vivants situées en milieu ouvert sur le littoral du département du Pas-de-Calais sont définis en **annexe 4** du présent arrêté.

Chaque zone de production est cartographiée en **annexe 5**.

Article 4 –Restrictions / interdictions

Les mollusques bivalves vivants ne peuvent être mis sur le marché, pour la consommation humaine, que lorsqu'ils répondent aux normes fixés au chapitre V du règlement (CE) n° 853/2004 du 29 avril 2004 modifié sus-visé.

En cas de résultat d'analyse non conforme au classement sanitaire, le préfet de département fixe les modalités de gestion de la zone par arrêté.

La pêche des coquillages à titre professionnel est autorisée dans les zones où les coquillages sont classés A, B ou C sous réserve du respect des conditions d'exploitation de la zone définies par arrêté préfectoral.

L'élevage et la récolte de tous les coquillages sont interdits dans les zones listées en annexe 3. Le naissain peut cependant être récolté à titre exceptionnel après une autorisation préfectorale dans les conditions prévues par l'arrêté du 6 novembre 2013 sus-visé fixant les tailles maximales des coquillages juvéniles récoltés en zone C et les conditions de captage et de récolte du naissain en dehors des zones classées.

La pêche à pied à titre non professionnel (de loisir) des coquillages vivants destinés à la consommation exclusive du pêcheur et de sa famille ne peut être pratiquée dans les zones de production que sur les gisements naturels situés dans des zones classées A ou B pour le groupe de coquillages concerné.

Article 5 –Surveillance et contrôle

Après classement, les zones de production ou de reparcage de mollusques bivalves vivants font l'objet d'un programme de surveillance destiné à vérifier la pérennité du classement.

Des contrôles sont mis en place afin de vérifier :

- l'absence de fraudes sur l'origine, la provenance et la destination des mollusques bivalves vivants ;
- la qualité microbiologique des mollusques bivalves vivants en fonction des zones de production et de reparcage classées ;
- la présence possible de plancton toxigène ainsi que de biotoxines marines dans les mollusques bivalves vivants ;
- la présence éventuelle de contaminants chimiques dans les mollusques bivalves vivants .

Les résultats de la surveillance et du contrôle peuvent conduire à soumettre temporairement l'exploitation d'une zone à des conditions plus contraignantes ou à suspendre toutes ou certaines formes d'activité.

Article 6 – Modalités de recours

Cet arrêté peut être contesté dans les 2 mois à compter de sa publication :

- par recours gracieux auprès de l'auteur de la décision ;
- par recours contentieux auprès du Tribunal administratif de Lille ou via l'application www.telerecours.fr.

Article 7 – Dispositions finales


Cet arrêté abroge et remplace l'arrêté préfectoral du 27 janvier 2021 portant classement de salubrité des zones de production et des zones de reparcage des coquillages vivants du Pas-de-Calais.

Article 8 – Exécution

Le secrétaire général de la Préfecture du Pas-de-Calais, les sous-Préfets de Calais, Boulogne sur mer et Montreuil sur mer et le directeur départemental des Territoires et de la Mer du Pas-de-Calais sont chargés de l'exécution du présent arrêté qui sera publié au recueil des actes administratifs de la Préfecture du Pas-de-Calais.

Pour le Préfet, par délégation,

Le Secrétaire général



Christophe MARX

Annexe 1 :**emplacements, limites et classements des zones de production de coquillages vivants du Pas-de-Calais**

Vu pour être annexé à l'arrêté préfectoral en date du **19 MARS 2024** portant classement de salubrité des zones de production et de reparcage de coquillages vivants du Pas-de-Calais

Pour le Préfet et par délégation,
Le Secrétaire général
Christophe MARX

Zones de production	Délimitations de la zone (limites, coordonnées géographiques exprimées en Lambert 93)	Classement sanitaire																	
		Groupe 1 Gastéropodes filtreurs, échinodermes, tuniciers	Groupe 2 bivalves fouisseurs	Groupe 3 bivalves non fouisseurs															
62.01 Oye-plage Marck	<p><u>Est</u> : méridien passant par la limite sud du domaine des Escardines (commune de Oye-plage) <u>Ouest</u> : méridien passant par le phare de Walde (commune de Marck) <u>Nord</u> : laisse de plus basse mer de vive eau <u>Sud</u> : laisse de plus haute mer de vive eau</p> <table border="1"> <thead> <tr> <th>Points sur la carte</th> <th>Longitude (X)</th> <th>Latitude (Y)</th> </tr> </thead> <tbody> <tr> <td>A1</td> <td>633805,99</td> <td>7101971,71</td> </tr> <tr> <td>B1</td> <td>633798,3</td> <td>7101504,64</td> </tr> <tr> <td>C1</td> <td>623606,94</td> <td>7099195,12</td> </tr> <tr> <td>D1</td> <td>623617,63</td> <td>7100471,93</td> </tr> </tbody> </table>	Points sur la carte	Longitude (X)	Latitude (Y)	A1	633805,99	7101971,71	B1	633798,3	7101504,64	C1	623606,94	7099195,12	D1	623617,63	7100471,93	Non classé	Cf annexe 2	B
Points sur la carte	Longitude (X)	Latitude (Y)																	
A1	633805,99	7101971,71																	
B1	633798,3	7101504,64																	
C1	623606,94	7099195,12																	
D1	623617,63	7100471,93																	
62.03 Sangatte Blanc-Nez	<p><u>Est</u> : méridien passant par la limite des communes de Calais et Sangatte <u>Ouest</u> : perpendiculaire à la côte passant par la limite des communes d'Escalles et Wissant <u>Nord</u> : laisse de plus basse mer de vive eau <u>Sud</u> : laisse de plus haute mer de vive eau</p> <table border="1"> <thead> <tr> <th>Points sur la carte</th> <th>Longitude (X)</th> <th>Latitude (Y)</th> </tr> </thead> <tbody> <tr> <td>A 3</td> <td>617571,48</td> <td>7097316,07</td> </tr> <tr> <td>B 3</td> <td>617568,15</td> <td>7096917,22</td> </tr> <tr> <td>C 3</td> <td>607884,18</td> <td>709180,9</td> </tr> <tr> <td>D 3</td> <td>607484,78</td> <td>7092213,56</td> </tr> </tbody> </table>	Points sur la carte	Longitude (X)	Latitude (Y)	A 3	617571,48	7097316,07	B 3	617568,15	7096917,22	C 3	607884,18	709180,9	D 3	607484,78	7092213,56	Non classé	Non classé	Cf annexe 2
Points sur la carte	Longitude (X)	Latitude (Y)																	
A 3	617571,48	7097316,07																	
B 3	617568,15	7096917,22																	
C 3	607884,18	709180,9																	
D 3	607484,78	7092213,56																	

Zones de production	Délimitations de la zone (limites, coordonnées géographiques exprimées en Lambert 93)	Classement sanitaire																	
		Groupe 1 Gastéropodes filtreurs, échinodermes, tuniciers	Groupe 2 bivalves fouisseurs	Groupe 3 bivalves non fouisseurs															
<p>62.04</p> <p>Baie de Wissant</p>	<p><u>Est</u> : perpendiculaire à la côte passant par la limite des communes d'Escalles et Wissant</p> <p><u>Ouest</u> : méridien passant par l'extrémité ouest de la concession d'élevage de moules sur bouchots n° 64-35 F10 (commune d'Audinghen)</p> <p><u>Nord</u> : laisse de plus basse mer de vive eau</p> <p><u>Sud</u> : laisse de plus haute mer de vive eau</p> <table border="1"> <thead> <tr> <th>Points sur la carte</th> <th>Longitude (X)</th> <th>Latitude (Y)</th> </tr> </thead> <tbody> <tr> <td>A 4</td> <td>607484,78</td> <td>7092213,56</td> </tr> <tr> <td>B 4</td> <td>607884,18</td> <td>7091810,9</td> </tr> <tr> <td>C 4</td> <td>601075,75</td> <td>7087018,96</td> </tr> <tr> <td>D 4</td> <td>601070,41</td> <td>7087634,54</td> </tr> </tbody> </table>	Points sur la carte	Longitude (X)	Latitude (Y)	A 4	607484,78	7092213,56	B 4	607884,18	7091810,9	C 4	601075,75	7087018,96	D 4	601070,41	7087634,54	Non classé	Non classé	B
Points sur la carte	Longitude (X)	Latitude (Y)																	
A 4	607484,78	7092213,56																	
B 4	607884,18	7091810,9																	
C 4	601075,75	7087018,96																	
D 4	601070,41	7087634,54																	
<p>62.05</p> <p>Gris-Nez</p>	<p><u>Est</u> : méridien passant par l'extrémité ouest de la concession d'élevage de moules sur bouchots n° 64-35 F10 (commune d'Audinghen)</p> <p><u>Sud</u> : parallèle passant par le phare du Cap Gris-Nez (commune d'Audinghen)</p> <p><u>Nord</u> : laisse de plus basse mer de vive eau</p> <p><u>Sud</u> : laisse de plus haute mer de vive eau</p> <table border="1"> <thead> <tr> <th>Points sur la carte</th> <th>Longitude (X)</th> <th>Latitude (Y)</th> </tr> </thead> <tbody> <tr> <td>A 5</td> <td>601070,41</td> <td>7087634,54</td> </tr> <tr> <td>B 5</td> <td>601075,75</td> <td>7087018,96</td> </tr> <tr> <td>C 5</td> <td>599882,28</td> <td>7086669,86</td> </tr> <tr> <td>D 5</td> <td>599729,43</td> <td>7086673,09</td> </tr> </tbody> </table>	Points sur la carte	Longitude (X)	Latitude (Y)	A 5	601070,41	7087634,54	B 5	601075,75	7087018,96	C 5	599882,28	7086669,86	D 5	599729,43	7086673,09	Non classé	Non classé	B
Points sur la carte	Longitude (X)	Latitude (Y)																	
A 5	601070,41	7087634,54																	
B 5	601075,75	7087018,96																	
C 5	599882,28	7086669,86																	
D 5	599729,43	7086673,09																	

Zones de production	Délimitations de la zone (limites, coordonnées géographiques exprimées en Lambert 93)	Classement sanitaire																	
		Groupe 1 Gastéropodes filtreurs, échinodermes, tuniciers	Groupe 2 bivalves fouisseurs	Groupe 3 bivalves non fouisseurs															
62.06.01 Les crans Audresselles	<p><u>Nord</u> : parallèle passant par le phare du Cap Gris-Nez (commune d'Audinghen)</p> <p><u>Sud</u> : parallèle passant par la limite des communes de Audresselles et Ambleteuse.</p> <p><u>Ouest</u> : laisse de plus basse mer de vive eau</p> <p><u>Est</u> : laisse de plus haute mer de vive eau</p> <table border="1"> <thead> <tr> <th>Points sur la carte</th> <th>Longitude (X)</th> <th>Latitude (Y)</th> </tr> </thead> <tbody> <tr> <td>A 6</td> <td>599729,43</td> <td>7086673,09</td> </tr> <tr> <td>B 6</td> <td>599882,28</td> <td>7086669,86</td> </tr> <tr> <td>C 6</td> <td>601583,18</td> <td>7078135,08</td> </tr> <tr> <td>D 6</td> <td>600953,07</td> <td>7078140,93</td> </tr> </tbody> </table>	Points sur la carte	Longitude (X)	Latitude (Y)	A 6	599729,43	7086673,09	B 6	599882,28	7086669,86	C 6	601583,18	7078135,08	D 6	600953,07	7078140,93	Non classé	Non classé	B
	Points sur la carte	Longitude (X)	Latitude (Y)																
A 6	599729,43	7086673,09																	
B 6	599882,28	7086669,86																	
C 6	601583,18	7078135,08																	
D 6	600953,07	7078140,93																	
62.06.02 Ambleteuse	<p><u>Nord</u> : parallèle passant par la limite des communes de Audresselles et Ambleteuse.</p> <p><u>Sud</u> : parallèle passant par le parking des allemands (commune de Wimereux)</p> <p><u>Ouest</u> : laisse de plus basse mer de vive eau</p> <p><u>Est</u> : laisse de plus haute mer de vive eau</p> <table border="1"> <thead> <tr> <th>Points sur la carte</th> <th>Longitude (X)</th> <th>Latitude (Y)</th> </tr> </thead> <tbody> <tr> <td>A 6</td> <td>599729,43</td> <td>7086673,09</td> </tr> <tr> <td>B 6</td> <td>599882,28</td> <td>7086669,86</td> </tr> <tr> <td>C 6</td> <td>601583,18</td> <td>7078135,08</td> </tr> <tr> <td>D 6</td> <td>600953,07</td> <td>7078140,93</td> </tr> </tbody> </table>	Points sur la carte	Longitude (X)	Latitude (Y)	A 6	599729,43	7086673,09	B 6	599882,28	7086669,86	C 6	601583,18	7078135,08	D 6	600953,07	7078140,93	Non classé	Non classé	B
	Points sur la carte	Longitude (X)	Latitude (Y)																
A 6	599729,43	7086673,09																	
B 6	599882,28	7086669,86																	
C 6	601583,18	7078135,08																	
D 6	600953,07	7078140,93																	

Zones de production	Délimitations de la zone (limites, coordonnées géographiques exprimées en Lambert 93)	Classement sanitaire																	
		Groupe 1 Gastéropodes filtreurs, échinodermes, tuniciers	Groupe 2 bivalves fouisseurs	Groupe 3 bivalves non fouisseurs															
<p>62.07.01</p> <p>Wimereux nord</p>	<p><u>Nord</u> : parallèle passant par le parking des allemands (commune de Wimereux)</p> <p><u>Sud</u> : parallèle passant par le centre de secours de Wimereux (commune de Wimereux)</p> <p><u>Ouest</u> : laisse de plus basse mer de vive eau</p> <p><u>Est</u> : laisse de plus haute mer de vive eau</p> <table border="1"> <thead> <tr> <th>Points sur la carte</th> <th>Longitude (X)</th> <th>Latitude (Y)</th> </tr> </thead> <tbody> <tr> <td>A 71</td> <td>600953,07</td> <td>7078140,93</td> </tr> <tr> <td>B 71</td> <td>601583,18</td> <td>7078135,08</td> </tr> <tr> <td>C 71</td> <td>601478,42</td> <td>7075343,18</td> </tr> <tr> <td>D 71</td> <td>600906,27</td> <td>7075357,46</td> </tr> </tbody> </table>	Points sur la carte	Longitude (X)	Latitude (Y)	A 71	600953,07	7078140,93	B 71	601583,18	7078135,08	C 71	601478,42	7075343,18	D 71	600906,27	7075357,46	Non classé	Non classé	B
Points sur la carte	Longitude (X)	Latitude (Y)																	
A 71	600953,07	7078140,93																	
B 71	601583,18	7078135,08																	
C 71	601478,42	7075343,18																	
D 71	600906,27	7075357,46																	
<p>62.07.02</p> <p>Wimereux sud centre de voile</p>	<p><u>Nord</u> : parallèle passant par le centre de secours de Wimereux (commune de Wimereux)</p> <p><u>Sud</u> : digue nord du port de Boulogne sur mer (extérieur de la digue non compris)</p> <p><u>Ouest</u> : laisse de plus basse mer de vive eau</p> <p><u>Est</u> : laisse de plus haute mer de vive eau</p> <table border="1"> <thead> <tr> <th>Points sur la carte</th> <th>Longitude (X)</th> <th>Latitude (Y)</th> </tr> </thead> <tbody> <tr> <td>A 72</td> <td>601478,42</td> <td>7075343,18</td> </tr> <tr> <td>B 72</td> <td>600906,27</td> <td>7075357,46</td> </tr> <tr> <td>C 72</td> <td>600730,54</td> <td>7073564,09</td> </tr> <tr> <td>D 72</td> <td>600257,23</td> <td>7073671,64</td> </tr> </tbody> </table>	Points sur la carte	Longitude (X)	Latitude (Y)	A 72	601478,42	7075343,18	B 72	600906,27	7075357,46	C 72	600730,54	7073564,09	D 72	600257,23	7073671,64	Non classé	Non classé	B
Points sur la carte	Longitude (X)	Latitude (Y)																	
A 72	601478,42	7075343,18																	
B 72	600906,27	7075357,46																	
C 72	600730,54	7073564,09																	
D 72	600257,23	7073671,64																	

Zones de production	Délimitations de la zone (limites, coordonnées géographiques exprimées en Lambert 93)	Classement sanitaire																										
		Groupe 1 Gastéropodes filtreurs, échinodermes, tuniciers	Groupe 2 bivalves fouisseurs	Groupe 3 bivalves non fouisseurs																								
<p>62.09</p> <p>Le Portel Equihen</p>	<p><u>Nord</u> : digue Carnot du port de Boulogne sur mer (extérieur de la digue, enrochements extérieurs et dalle de béton de l'hoverport non compris). <u>Sud</u> : parallèle passant par la limite des communes de Saint-Etienne-au-Mont et de Neufchâtel - Hardelot <u>Ouest</u> : laisse de plus basse mer de vive eau <u>Est</u> : laisse de plus haute mer de vive eau</p> <table border="1"> <thead> <tr> <th>Points sur la carte</th> <th>Longitude (X)</th> <th>Latitude (Y)</th> </tr> </thead> <tbody> <tr> <td>A 9</td> <td>598482,61</td> <td>7070410,49</td> </tr> <tr> <td>B 9</td> <td>598937,16</td> <td>7069953,37</td> </tr> <tr> <td>C 9</td> <td>599118,8</td> <td>7061293,65</td> </tr> <tr> <td>D 9</td> <td>598349,89</td> <td>7061300,6</td> </tr> </tbody> </table>	Points sur la carte	Longitude (X)	Latitude (Y)	A 9	598482,61	7070410,49	B 9	598937,16	7069953,37	C 9	599118,8	7061293,65	D 9	598349,89	7061300,6	Non classé	Non classé	B									
Points sur la carte	Longitude (X)	Latitude (Y)																										
A 9	598482,61	7070410,49																										
B 9	598937,16	7069953,37																										
C 9	599118,8	7061293,65																										
D 9	598349,89	7061300,6																										
<p>62.10</p> <p>Baie de Canche : Hardelot – Le Touquet</p>	<p><u>Nord</u> : parallèle passant par la limite des communes de Saint-Etienne-au-Mont et de Neufchâtel - Hardelot <u>Sud</u> : parallèle passant par la rue Saint Jean (commune de Le Touquet) <u>Ouest</u> : laisse de plus basse mer de vive eau <u>Est</u> : laisse de plus haute mer de vive eau</p> <table border="1"> <thead> <tr> <th>Points sur la carte</th> <th>Longitude (X)</th> <th>Latitude (Y)</th> </tr> </thead> <tbody> <tr> <td>A 10</td> <td>598349,89</td> <td>7061300,6</td> </tr> <tr> <td>B 10</td> <td>599118,8</td> <td>7061293,65</td> </tr> <tr> <td>C 10</td> <td>599122,73</td> <td>7048418,61</td> </tr> <tr> <td>D 10</td> <td>598124,02</td> <td>7048429,81</td> </tr> <tr> <td>E 10</td> <td>600680,82</td> <td>7050023,94</td> </tr> <tr> <td>F 10</td> <td>602473,88</td> <td>7047959,07</td> </tr> <tr> <td>G 10</td> <td>602172,67</td> <td>7047704,37</td> </tr> </tbody> </table>	Points sur la carte	Longitude (X)	Latitude (Y)	A 10	598349,89	7061300,6	B 10	599118,8	7061293,65	C 10	599122,73	7048418,61	D 10	598124,02	7048429,81	E 10	600680,82	7050023,94	F 10	602473,88	7047959,07	G 10	602172,67	7047704,37	Non classé	Cf annexe 2	B
Points sur la carte	Longitude (X)	Latitude (Y)																										
A 10	598349,89	7061300,6																										
B 10	599118,8	7061293,65																										
C 10	599122,73	7048418,61																										
D 10	598124,02	7048429,81																										
E 10	600680,82	7050023,94																										
F 10	602473,88	7047959,07																										
G 10	602172,67	7047704,37																										


Zones de production	Délimitations de la zone (limites, coordonnées géographiques exprimées en Lambert 93)	Classement sanitaire					
		Groupe 1 Gastéropodes filtreurs, échinodermes, tuniciers	Groupe 2 bivalves fouisseurs	Groupe 3 bivalves non fouisseurs			
62.11 Berck Merlimont	<u>Nord</u> : parallèle passant par la rue Saint Jean (commune de Le Touquet) <u>Sud</u> : parallèle passant par la rue principale de Bellevue (commune de Berck sur mer) <u>Ouest</u> : laisse de plus basse mer de vive eau <u>Est</u> : laisse de plus haute mer de vive eau	Non classé	Cf annexe 2	B			
					Points sur la carte	Longitude (X)	Latitude (Y)
					A 11	598124,02	7048429,81
					B 11	599122,73	7048418,61
					C 11	597878,82	7037274,24
D 11	597023,52	7037288,71					
6280.00 Baie d'Authie	<u>Nord</u> : parallèle passant par la rue principale de Bellevue (commune de Berck sur mer) <u>Sud</u> : parallèle passant par la rue principale de la commune de Fort- Mahon (département de la Somme) <u>Ouest</u> : laisse de plus basse mer de vive eau <u>Est</u> : laisse de plus haute mer de vive eau	Non classé	C	Non classé			
					Points sur la carte	Longitude (X)	Latitude (Y)
					A 0	597023,52	7037288,71
					B 0	597878,82	7037274,24
					C 0	596614,77	7027733,78
D 0	595791,04	7027742,49					
E 0	603416,38	7028911,1					

Annexe 2 :

Vu pour être annexé à l'arrêté préfectoral en date du **19 MARS 2024** portant classement de salubrité des zones de production et de reparcage de coquillages vivants du Pas-de-Calais

Pour le Préfet et par délégation,

Le Secrétaire général
Christophe MARX



Zones de production	Délimitations de la zone (limites, coordonnées géographiques exprimées en Lambert 93)	Classement sanitaire																	
		Groupe 1 Gastéropodes filtreurs, échinodermes, tuniciers	Groupe 2 bivalves fouisseurs	Groupe 3 bivalves non fouisseurs															
<p>62.01</p> <p>Oye-plage Marck</p>	<p><u>Est</u> : méridien passant par la limite sud du domaine des Escardines (commune de Oye-plage) <u>Ouest</u> : méridien passant par le phare de Walde (commune de Marck) <u>Nord</u> : laisse de plus basse mer de vive eau <u>Sud</u> : laisse de plus haute mer de vive eau</p> <table border="1"> <thead> <tr> <th>Points sur la carte</th> <th>Longitude (X)</th> <th>Latitude (Y)</th> </tr> </thead> <tbody> <tr> <td>A1</td> <td>633805,99</td> <td>7101971,71</td> </tr> <tr> <td>B1</td> <td>633798,3</td> <td>7101504,64</td> </tr> <tr> <td>C1</td> <td>623606,94</td> <td>7099195,12</td> </tr> <tr> <td>D1</td> <td>623617,63</td> <td>7100471,93</td> </tr> </tbody> </table>	Points sur la carte	Longitude (X)	Latitude (Y)	A1	633805,99	7101971,71	B1	633798,3	7101504,64	C1	623606,94	7099195,12	D1	623617,63	7100471,93	Non classé	<p>EO</p> <p>Pas de précision de classement (exploitation soumise à autorisation préalable et sous conditions particulières)</p>	Cf annexe 1
Points sur la carte	Longitude (X)	Latitude (Y)																	
A1	633805,99	7101971,71																	
B1	633798,3	7101504,64																	
C1	623606,94	7099195,12																	
D1	623617,63	7100471,93																	
<p>62.03</p> <p>Sangatte Blanc-Nez</p>	<p><u>Est</u> : méridien passant par la limite des communes de Calais et Sangatte <u>Ouest</u> : perpendiculaire à la côte passant par la limite des communes d'Escalles et Wissant <u>Nord</u> : laisse de plus basse mer de vive eau <u>Sud</u> : laisse de plus haute mer de vive eau</p> <table border="1"> <thead> <tr> <th>Points sur la carte</th> <th>Longitude (X)</th> <th>Latitude (Y)</th> </tr> </thead> <tbody> <tr> <td>A 3</td> <td>617571,48</td> <td>7097316,07</td> </tr> <tr> <td>B 3</td> <td>617568,15</td> <td>7096917,22</td> </tr> <tr> <td>C 3</td> <td>607884,18</td> <td>709180,9</td> </tr> <tr> <td>D 3</td> <td>607484,78</td> <td>7092213,56</td> </tr> </tbody> </table>	Points sur la carte	Longitude (X)	Latitude (Y)	A 3	617571,48	7097316,07	B 3	617568,15	7096917,22	C 3	607884,18	709180,9	D 3	607484,78	7092213,56	Non classé	Non classé	<p>EO</p> <p>Pas de précision de classement (exploitation soumise à autorisation préalable et sous conditions particulières)</p>
Points sur la carte	Longitude (X)	Latitude (Y)																	
A 3	617571,48	7097316,07																	
B 3	617568,15	7096917,22																	
C 3	607884,18	709180,9																	
D 3	607484,78	7092213,56																	

		Classement sanitaire																										
Zones de production	Délimitations de la zone (limites, coordonnées géographiques exprimées en Lambert 93)	Groupe 1 Gastéropodes filtreurs, échinodermes, tuniciers	Groupe 2 bivalves fouisseurs	Groupe 3 bivalves non fouisseurs																								
62.10 Baie de Canche : Hardelot – Le Touquet	<p><u>Nord</u> : parallèle passant par la limite des communes de Saint-Etienne-au-Mont et de Neufchâtel - Hardelot</p> <p><u>Sud</u> : parallèle passant par la rue Saint Jean (commune de Le Touquet)</p> <p><u>Ouest</u> : laisse de plus basse mer de vive eau</p> <p><u>Est</u> : laisse de plus haute mer de vive eau</p> <table border="1"> <thead> <tr> <th>Points sur la carte</th> <th>Longitude (X)</th> <th>Latitude (Y)</th> </tr> </thead> <tbody> <tr> <td>A 10</td> <td>598349,89</td> <td>7061300,6</td> </tr> <tr> <td>B 10</td> <td>599118,8</td> <td>7061293,65</td> </tr> <tr> <td>C 10</td> <td>599122,73</td> <td>7048418,61</td> </tr> <tr> <td>D 10</td> <td>598124,02</td> <td>7048429,81</td> </tr> <tr> <td>E 10</td> <td>600680,82</td> <td>7050023,94</td> </tr> <tr> <td>F 10</td> <td>602473,88</td> <td>7047959,07</td> </tr> <tr> <td>G 10</td> <td>602172,67</td> <td>7047704,37</td> </tr> </tbody> </table>	Points sur la carte	Longitude (X)	Latitude (Y)	A 10	598349,89	7061300,6	B 10	599118,8	7061293,65	C 10	599122,73	7048418,61	D 10	598124,02	7048429,81	E 10	600680,82	7050023,94	F 10	602473,88	7047959,07	G 10	602172,67	7047704,37	Non classé	EO Pas de précision de classement (exploitation soumise à autorisation préalable et sous conditions particulières)	Groupe 3 bivalves non fouisseurs Cf annexe 1
	Points sur la carte	Longitude (X)	Latitude (Y)																									
A 10	598349,89	7061300,6																										
B 10	599118,8	7061293,65																										
C 10	599122,73	7048418,61																										
D 10	598124,02	7048429,81																										
E 10	600680,82	7050023,94																										
F 10	602473,88	7047959,07																										
G 10	602172,67	7047704,37																										
62.11 Berck Merlimont	<p><u>Nord</u> : parallèle passant par la rue Saint Jean (commune de Le Touquet)</p> <p><u>Sud</u> : parallèle passant par la rue principale de Bellevue (commune de Berck sur mer)</p> <p><u>Ouest</u> : laisse de plus basse mer de vive eau</p> <p><u>Est</u> : laisse de plus haute mer de vive eau</p> <table border="1"> <thead> <tr> <th>Points sur la carte</th> <th>Longitude (X)</th> <th>Latitude (Y)</th> </tr> </thead> <tbody> <tr> <td>A 11</td> <td>598124,02</td> <td>7048429,81</td> </tr> <tr> <td>B 11</td> <td>599122,73</td> <td>7048418,61</td> </tr> <tr> <td>C 11</td> <td>597878,82</td> <td>7037274,24</td> </tr> <tr> <td>D 11</td> <td>597023,52</td> <td>7037288,71</td> </tr> </tbody> </table>	Points sur la carte	Longitude (X)	Latitude (Y)	A 11	598124,02	7048429,81	B 11	599122,73	7048418,61	C 11	597878,82	7037274,24	D 11	597023,52	7037288,71	Non classé	EO Pas de précision de classement (exploitation soumise à autorisation préalable et sous conditions particulières)	Cf annexe 1									
Points sur la carte	Longitude (X)	Latitude (Y)																										
A 11	598124,02	7048429,81																										
B 11	599122,73	7048418,61																										
C 11	597878,82	7037274,24																										
D 11	597023,52	7037288,71																										

Annexe 3 :

zones de production interdites à la pêche et à l'élevage de tous coquillages

Vu pour être annexé à l'arrêté préfectoral en date du **19 MARS 2024** portant classement de salubrité des zones de production et de reparcage de coquillages vivants du Pas-de-Calais

Pour le Préfet et par délégation,
Le Secrétaire général
Christophe MARX



Zones de production	Délimitations de la zone (limites, coordonnées géographiques exprimées en Lambert 93)		Group 1 Gastéropodes filtreurs, échinodermes, tuniciers	Group 2 bivalves fouisseurs	Group 3 bivalves non fouisseurs																
	<p>62.02</p> <p>Calais</p> <p><u>Est</u> : méridien passant par le phare de Walde (commune de Marck)</p> <p><u>Ouest</u> : méridien passant par la limite des communes de Calais et Sangatte</p> <p><u>Nord</u> : laisse de plus basse mer de vive eau</p> <p><u>Sud</u> : laisse de plus haute mer de vive eau</p> <table border="1"> <thead> <tr> <th>Points sur la carte</th> <th>Longitude (X)</th> <th>Latitude (Y)</th> </tr> </thead> <tbody> <tr> <td>A 2</td> <td>623617,63</td> <td>7100471,93</td> </tr> <tr> <td>B 2</td> <td>623606,94</td> <td>7099195,12</td> </tr> <tr> <td>C 2</td> <td>617568,15</td> <td>7096917,22</td> </tr> <tr> <td>D 2</td> <td>617571,48</td> <td>7097316,07</td> </tr> </tbody> </table>	Points sur la carte	Longitude (X)	Latitude (Y)	A 2	623617,63	7100471,93	B 2	623606,94	7099195,12	C 2	617568,15	7096917,22	D 2	617571,48	7097316,07	<p>Group 1 I pêche et élevage de tous coquillages interdits</p>	<p>Group 2 I pêche et élevage de tous coquillages interdits</p>	<p>Group 3 I pêche et élevage de tous coquillages interdits</p>		
Points sur la carte	Longitude (X)	Latitude (Y)																			
A 2	623617,63	7100471,93																			
B 2	623606,94	7099195,12																			
C 2	617568,15	7096917,22																			
D 2	617571,48	7097316,07																			
<p>62.08</p> <p>Port de Boulogne sur mer</p> <p><u>Nord</u> : digue nord du port de Boulogne sur mer (extérieur de la digue compris)</p> <p><u>Sud</u> : digue Carnot du port de Boulogne sur mer (extérieur de la digue, enrochements extérieurs et dalle de béton de l'hoverport compris).</p> <p><u>Ouest</u> : ligne joignant les deux extrémités des digues du port de Boulogne-sur-mer</p> <p><u>Est</u> : laisse de plus haute mer de vive eau</p> <table border="1"> <thead> <tr> <th>Points sur la carte</th> <th>Longitude (X)</th> <th>Latitude (Y)</th> </tr> </thead> <tbody> <tr> <td>A 8</td> <td>600257,23</td> <td>7073671,64</td> </tr> <tr> <td>B 8</td> <td>600730,54</td> <td>7073564,09</td> </tr> <tr> <td>C 8</td> <td>598937,16</td> <td>7069953,37</td> </tr> <tr> <td>D 8</td> <td>598482,61</td> <td>7070410,49</td> </tr> <tr> <td>E 8</td> <td>599357,75</td> <td>7073567,82</td> </tr> </tbody> </table>	Points sur la carte	Longitude (X)	Latitude (Y)	A 8	600257,23	7073671,64	B 8	600730,54	7073564,09	C 8	598937,16	7069953,37	D 8	598482,61	7070410,49	E 8	599357,75	7073567,82	<p>Group 1 I pêche et élevage de tous coquillages interdits</p>	<p>Group 2 I pêche et élevage de tous coquillages interdits</p>	<p>Group 3 I pêche et élevage de tous coquillages interdits</p>
Points sur la carte	Longitude (X)	Latitude (Y)																			
A 8	600257,23	7073671,64																			
B 8	600730,54	7073564,09																			
C 8	598937,16	7069953,37																			
D 8	598482,61	7070410,49																			
E 8	599357,75	7073567,82																			

Annexe 4 :
emplacements, limites et classements des zones de reparation
de coquillages vivants du Pas-de-Calais

Vu pour être annexé à l'arrêté préfectoral en date du **19 MARS 2024**
portant classement de salubrité des zones de production et de reparation de coquillages
vivants du Pas-de-Calais

Pour le Préfet et par délégation,
Le Secrétaire général
Christophe MARX



Aucune zone de reparation n'est définie dans le Pas-de-Calais


Annexe 5

cartographie des zones de production de coquillages vivants du Pas-de-Calais

Zone 62.01	Oye-plage – Marck
Zone 62.02	Calais
Zone 62.03	Sangatte – Blanc-Nez
Zone 62.04	Baie de Wissant
Zone 62.05	Gris-Nez
Zone 62.06.01	Les crans - Audresselles
Zone 62.06.02	Ambleteuse
Zone 62.07.01	Wimereux nord
Zone 62.07.02	Wimereux – centre de voile
Zone 62.08	port de Boulogne-sur-mer
Zone 62.09	Le Portel – Equihen
Zone 62.10	Baie de Canche : Hardelot – Le Touquet
Zone 62.11	Berck - Merlimont
Zone 6280.00	Baie d'Authie

Vu pour être annexé à l'arrêté préfectoral en date du **19 MARS 2024**
portant classement de salubrité des zones de production et de reparcage de coquillages vivants du Pas-de-Calais

Pour le Préfet et par délégation,
Le Secrétaire général
Christophe MARX



Légende

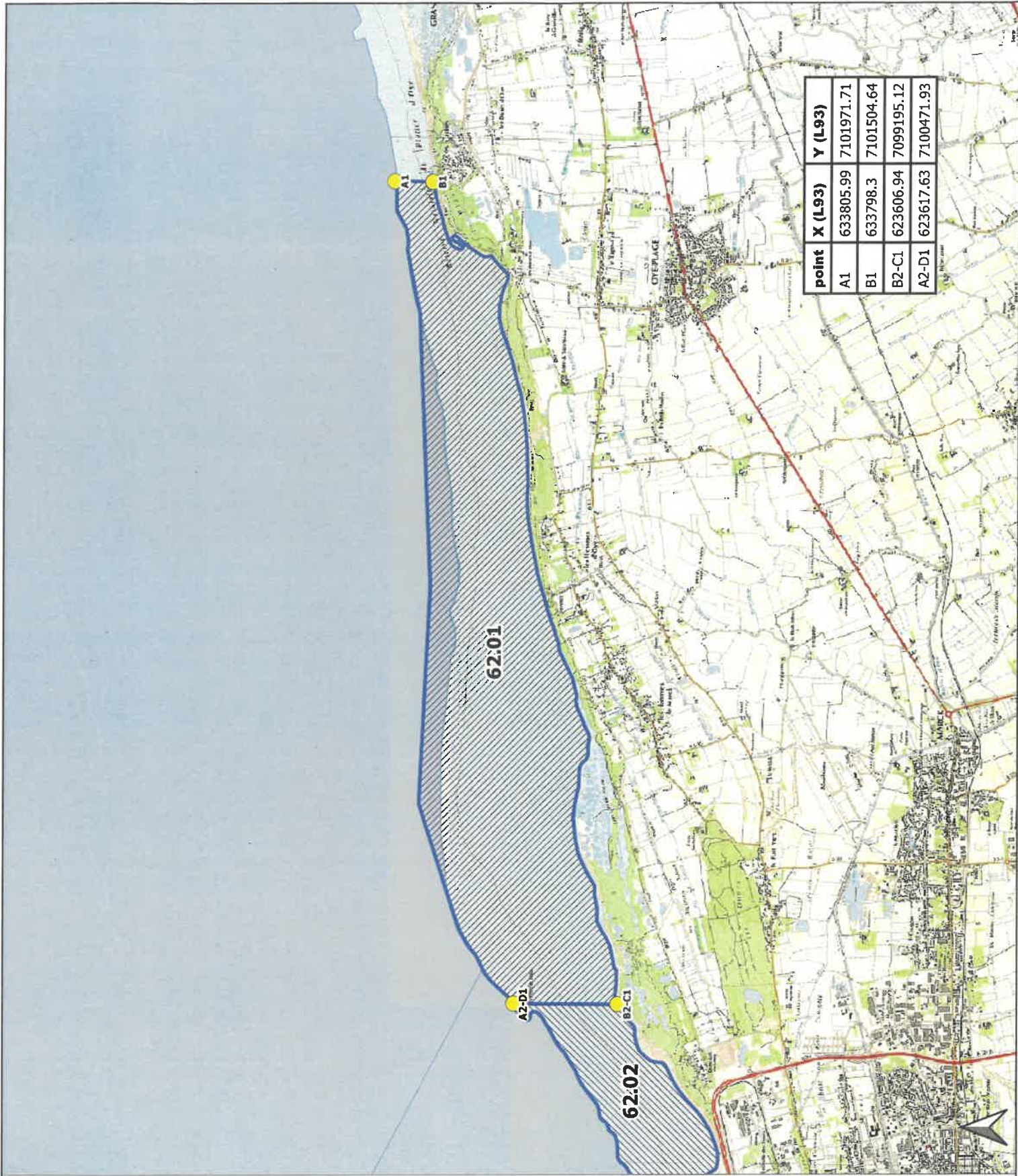
-  Point limite de zone
-  Zone de production

plan annexé
 à l'arrêté du **19 MARS 2024**
 portant classement de salubrité
 des zones de production
 et de repaillage de coquillages
 vivants du Pas-de-Calais

0 1 2 km


**Direction départementale
des territoires et de la mer
du Pas-de-Calais**

Réalisation : SAML
 Date : Mars 2024
 Référence : IGN-SCAN25





**PREFET
DU PAS-DE-CALAIS**


*Liberte
Egalite
Fraternite*

Département du Pas-de-Calais

Zones de production des coquillages vivants
- N° 62.02 -

Légende

 Point limite de zone

 Zone de production

plan approuvé
à l'arrêté du **19 MARS 2024**
portant classement de sécurité
des zones de production
et de repaillage de coquillages
vivants du Pas-de-Calais

0 500 1000 1500 m

**Direction départementale
des territoires et de la mer
du Pas-de-Calais**

Réalisation : SAML
Date : Mars 2024
Reference : IGM-SCAN/05



point	X (L93)	Y (L93)
B2-C1	623606.94	7099195.12
A2-D1	623617.63	7100471.93
B3-C2	617568.15	7096917.22
A3-D2	617571.48	7097316.07

Légende

-  Point limite de zone
-  Zone de production

plan annexé
à l'arrêté du **9 MARS 2024**
portant classement de salinité
des zones de production
et de repaire de coquillages
vivants du Pas-de-Calais

0 500 1000 1500 m

**Direction départementale
des territoires et de la mer
du Pas-de-Calais**

Réalisation : SAML
Date : Mars 2024
Référence : ION-SCAN05



point	X (L93)	Y (L93)
B3-C2	617568.15	7096917.22
A3-D2	617571.48	7097316.07
B4-C3	607884.18	7091810.9
A4-D3	607484.78	7092213.56

Légende

-  Point limite de zone
-  Zone de production

plan annexé
à l'arrêté du **19 MARS 2014**
portant classement de salubrité
des zones de production
et de repêchage de coquillages
vivants du Pas-de-Calais



**Direction départementale
des territoires et de la mer
du Pas-de-Calais**



Département du Pas-de-Calais

Zones de production des coquillages vivants
N° 62.06

-  Point limite de zone
-  Zone de production

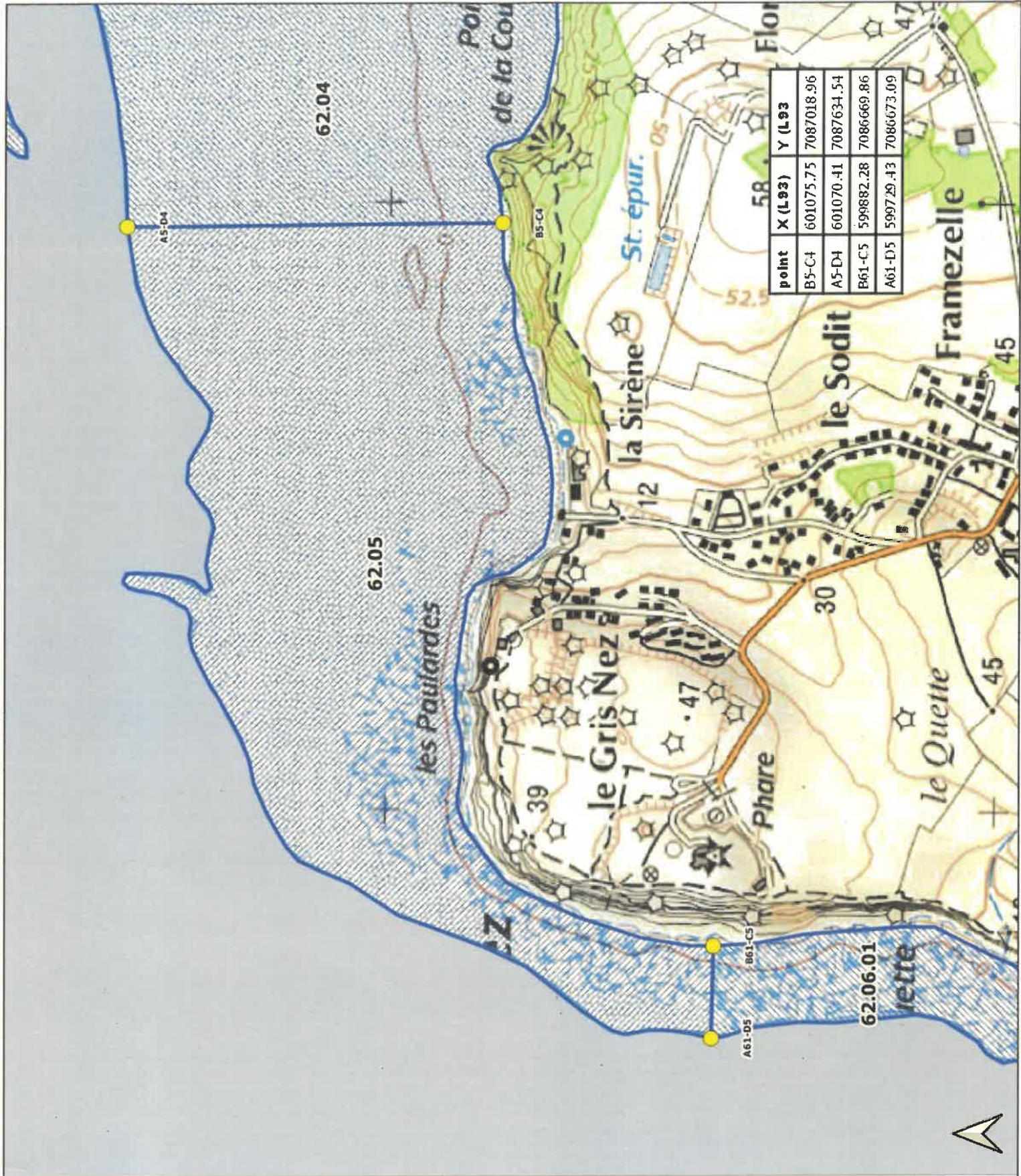
plan annexé
 à l'arrêté du **19 MARS 2024**
 portant classement de salubrité
 des zones de production
 et de repaillage de coquillages
 vivants du Pas-de-Calais

0 100 200 300 m



**Direction départementale
des territoires et de la mer
du Pas-de-Calais**

Réalisation : SAML
 Date : Mars 2024
 Référence : IGN-SCAN25





point	X (L93)	Y (L93)
B5-C4	601075.75	7087018.96
B61-C5	599882.28	7086669.86
A61-D5	599729.43	7086673.09
B71-C62	601583.18	7078135.08
A71-D62	600953.07	7078140.93
C61-B62	600793	7081038.4



**Direction départementale
des territoires et de la mer
du Pas-de-Calais**

Légende:

- Point limite de zone
- Zone de production

Réalisation : SAMI
Date : Mars 2024
Référence : IGN_SCAN23





plan annexé
à l'arrêté du **19 MARS 2024**
portant classement de salubrité
des zones de production
et de repaillage de coquillages
vivants du Pas-de-Calais



**Direction départementale
des territoires et de la mer
du Pas-de-Calais**

Légende:

-  Point limite de zone
-  Zone de production



plan approuvé
à l'arrêté du **19 MARS 2024**
portant classement de salubrité
des zones de production
et de reparcage de coquillages
vivants du Pas-de-Calais



point	X (L93)	Y (L93)
B8-C72	600730.54	7073564.09
A8-D72	600257.23	7073671.64
EB	599357.75	7073567.82
B9-C8	598937.16	7069953.37
A9-D8	598482.61	7070410.49

Direction départementale
 des territoires et de la mer
 du Pas-de-Calais

Légende:

-  Point limite de zone
-  Zone de production



Réalisation : SAMI
 Date : Mars 2024
 Référence : :GN_SCAN25



plan annexé
 à l'arrêté du **19 MARS 2024**
 portant classement de salubrité
 des zones de production
 et de repaillage de coquillages
 vivants du Pas-de-Calais



Direction départementale
 des territoires et de la mer
 du Pas-de-Calais

Légende:
 Point limite de zone
 Zone de production

plan annexé
 à l'arrêté du 19 MARS 2024
 portant classement de salubrité
 des zones de production
 et de reparcage de coquillages
 vivants du Pas-de-Calais



**PRÉFET
DU PAS-DE-CALAIS**

*Liberté
Égalité
Fraternité*

Département du Pas-de-Calais

**Zones de production des coquillages vivants
- N° 62.10 -**





**Direction départementale
des territoires et de la mer
du Pas-de-Calais**

Réalisation : SAMI
Date : Mars 2024
Référence : JGN_SCAN23



Légende:

-  Point limite de zone
-  Zone de production

plan annexé
à l'arrêté du **19 MARS 2024**
portant classement de salubrité
des zones de production
et de repaillage de coquillages
vivants du Pas-de-Calais



**Direction départementale
des territoires et de la mer
du Pas-de-Calais**

Légende:
● Point limite de zone
▨ Zone de production

plan annexé
à l'arrêté du **19 MARS 2024**
portant classement de salubrité
des zones de production
et de repaillage de coquillages
vivants du Pas-de-Calais



plan annexé
à l'arrêté du **9 MARS 2024**
portant classement de salubrité
des zones de production
et de reparcage de coquillages
vivants du Pas-de-Calais

**Direction départementale
des territoires et de la mer
du Pas-de-Calais**

Réalisation : SAMI/CDPM1
Date : Mars 2024
Référence : IGN_SCAN25

0 1 2 km

Légende:

- Point limite de zone
- Zone de production

point	X (L93)	Y (L93)
B0-C11	597878.82	7037274.24
A0-D11	597023.52	7037288.71
E0	603416.38	7028911.1
B2-C0	596614.77	7027733.78
A2-D0	595791.04	7027742.49